


















PRZEBUDOWA DRÓG I CHODNIKÓW W UL. ŻEROMSKIEGO W NOWOGARDZIE

W2	
R	150,0 m
g	3,54 °
g	3,9331 g
L	9,27 m
T	4,64 m
B	0,07 m

W1 589	
R	5,0 m
g	58,65 °
g	65,1712 g
L	5,12 m
T	2,81 m
B	0,74 m

LEGENDA

-  NAWIERZCHNIA JEZDNI
 nawierzchnia z mieszanki mineralno - asfaltowej AC11S
-  NAWIERZCHNIA CHODNIKA
 kostka brukowa betonowa
-  NAWIERZCHNIA CHODNIKA WYKONANA W ETAPIE II
 kostka brukowa betonowa
-  NAWIERZCHNIA ZJAZDU
 kostka brukowa betonowa
-  NAWIERZCHNIA PARKINGU
 kostka brukowa betonowa
-  NAWIERZCHNIA PARKINGU
 płyty ażurowe
-  PROJEKTOWANA ZIELEŃ
-  GRANICE DZIAŁEK
-  KRAWĘŻNIK BETONOWY 15 X 30 cm, h = 10 cm
-  KRAWĘŻNIK BETONOWY 15 X 22 cm, h = 3 cm
-  OPORNIK BETONOWY 12 X 25 cm, h = 0 cm
-  OBRZEŻE BETONOWE
-  ISTNIĄCE OGRÓDZENIE
-  PUNKTY GŁÓWNE
-  PRZEKROJE KONSTRUKCYJNE
-  PROJEKTOWANE WPUSTY DESZCZOWE
-  KANALIZACJA DESZCZOWA - PCV DN250

PRD NOWOGARD SA, ul. Górna 2/1, 72 - 200 Nowogard			
Temat:	Przebudowa dróg i chodników w ul. Żeromskiego w Nowogardzie		
Tytuł rysunku:	Plan zagospodarowania terenu	Skala 1:500	Rys. nr 1
Projektował:	mgr inż. Mariusz Jajdzewski	Upr ZAP/0193/POOD/09	Styczeń 2018 r.
Sprawdził:	mgr inż. Marek Matysiak	Upr ZAP/0191/POOD/09	